

Yhteystiedot:

Markku Niskala
050 552 8051
markku.niskala@vora.fi

Oravaisten teollisuusalue

Kohteen tiedot

Osoite: Öjskogsvägen 6
66800 Oravais
Kaupunki/kunta: Vöyri
Tonttityyppi: Teollisuustontti
Pinta-ala: 4904 m²
Kauppatapa: Vuokrattavana / Myytävänä
Vuokrahinta: 490,40 €/vuosi (Ei sis. alv)
Myyntihinta: 9 808 € (Ei sis. alv)

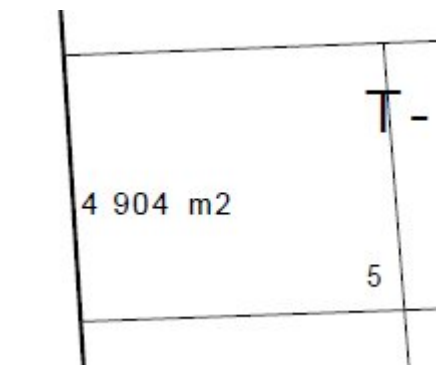
Lisätiedot

Muu lisätieto 1: Katu rakenteilla, rakennetaan ajoyhteyden osoittamaan paikkaan

Kohteen kaikki kuvat



Tomt nr 5 i kvarter 87



Areal

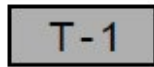
PLANE BETECKNINGAR OCH BESTÄMMELSER:

KAAVAMERKINNÄT JA MÅÄRÄYKSET:



Kvartersområde för verksamhetsbyggnader. På området får uppföras kontors- och affärsbyggnader samt industri- och lagerbyggnader som inte orsakar miljöförstöringar. Affärsdel per tomt som bildas får inte överstiga 400 m².

Toimitilarakennusten korttelialue. Alueelle saadaan rakentaa toimisto- ja myymälä rakennuksia sekä ympäristöhäiriöitä aiheuttamattomia teollisuus- ja varastorakennuksia. Liikeosa muodostettujen tonttien kohdasta ei saa ylittää 400 m².



Kvartersområde för industri- och lagerbyggnader. Kontor, sociala, tekniska och liknande utrymmen för verksamhetens behov får uppföras i III våningar, om detta kan ske inom den egentliga industribyggnadens höjd.

Teollisuus-, varastorakennusten korttelialue. Toimistotiloja, sosialisia, teknillisiä ja samankaltaisia tiloja toimintaa varten saadaan rakentaa III kerroksisena, jos tämä voi tapahtua varsinaisen teollisuusrakennusten korkeuden sisällä.



Område för ekopunkt/ återvinningsstation.
Ekopiste/jälleenkäsittelyalue.



Område för närrekreation.
Lähivirkistysalue.



Linje 3 m utanför planområdets gräns.
3 m kaava-alueen rajan ulkopuolella oleva viiva.



Kvarters-, kvartersdels- och områdesgräns.
Korttelin, korttelinosan ja alueen raja.



Gräns för delområde.
Osa-alueen raja.



Riktgivande gräns för område eller del av område.
Ohjeellinen alueen tai osa-alueen raja.



Riktgivande tomtgräns.
Ohjeellinen tontin raja.

46

Kvartersnummer.
Korttelin numero.

4


Nummer på riktgivande tomt.
Ohjeellisen tontin numero.

II

Romersk siffra anger största tillåtna antalet våningar i byggnaderna, i byggnaden eller i en del därav.
Roomalainen numero osoittaa rakennusten, rakennuksen tai sen osan suurimman sallitun kerrosluvun.

e=0.30


Exploateringstal, dvs. förhållandet mellan våningsytan och tomtens yta.
Tehokkuusluku eli kerrosalan suhde tontin pinta-alaan.



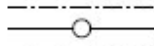
Byggnadsyta.
Rakennusala.




För gångtrafik reserverat område.
Jalankululle varattu alueen osa.



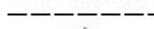
Parkeringsplats.
Pysäköimispaikka.



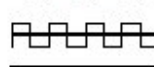
För ledning reserverad del av område.
Johtoa varten varattu alueen osa.



Del av område som skall planteras.
Istutettava alueen osa.



Instruktiv körförbindelse.
Ohjeellinen ajoyhteys.



Del av gatuområdes gräns där in- och utfart är förbjuden.
Katualueen rajan osa, jonka kohdalta ei saa järjestää ajoneuvoliittymää.
Gata.
Katu.